

COMMUNE DE PARENTIS EN BORN

LOTISSEMENT

"LE BOIS JOLI"

PLAN DE COMPOSITION

Echelle : 1/500

Surface totale : 12070 m<sup>2</sup>  
Surface lotie : 6457 m<sup>2</sup>  
Surface esp.verts : 2294 m<sup>2</sup>  
Surface voirie : 3319 m<sup>2</sup>

Les canalisations, ouvrages et réseaux, ainsi que les servitudes qui pourraient leur être associées, ne sont pas définis sur le plan.


















Plan établi d'après les limites apparentes qui devront faire l'objet d'un bornage contradictoire.

Le nivellement n'est pas rattaché au N.G.F.

	S.C.P. Jérôme GUETTE	Dressé le :	18.04.2017
	Géomètre Expert	Modifié le :	28.07.2017
	8, Avenue du lac 40160 PARENTIS EN BORN	Ref. :	2163/P
	Tel. 05 58 78 41 08 Télécopie : 05 58 78 41 98		

PA4

Légende :

-  Chêne du Marais à planter
-  Limite cadastrale issue du plan cadastral, non définie contradictoirement
-  Limite du lotissement
-  Chaussées et stationnements en béton bitumineux
-  Trottoirs, entrées, piste cyclable et espaces partagés en béton bitumineux
-  Espaces verts
-  Peinture de couleur sur piste cyclable
-  Point tri qui sera mis en place par le SIVOM
-  Aire pour conteneur poubelles semi-enterré à créer
-  Fossé existant
-  Passage piétons
-  Revêtement en béton fibré
-  Bande temporairement inconstructible imposée par le risque incendie de forêt
-  Bande inconstructible imposée par le risque incendie de forêt
-  Zone de "Stationnement du midi" disponible pour chaque lot
-  Point de niveau non rattaché au N.G.F., du terrain naturel avant travaux d'aménagement
-  Accès pour les véhicules de lutte contre les incendies

